




Darstellung der zustimmungsbedürftigen Fläche auf der Topografischen Karte (DTK 10) zur Außenbereichssatzung "Langer See/Gestütsweg Prieros"

### Legende

-  Landschaftsschutzgebiet "Dahme-Heideseen"
-  Satzungsgrenze
-  Fläche im LSG "Dahme-Heideseen" auf der vorbehaltlich der Zustimmung des Ministeriums für Landwirtschaft, Umwelt und Klimaschutz das Verbot der Errichtung oder

Maßstab 1 : 1.500

### Bestätigungsvermerk

Der Planinhalt entspricht der Fassung des Satzungsbeschlusses vom 20.12.2022.

Heideseen, den 21.12.2022

Bürgermeister

