







Darstellung der zustimmungsbedürftigen Flächen auf der
Liegenschaftskarte zur Außenbereichssatzung
"Langer See/Gestütsweg Prieros"

-  Landschaftsschutzgebiet "Dahme-Heideseen"
-  Satzungs-grenze
-  Fläche im LSG "Dahme-Heideseen" auf der vorbehaltlich der Zustimmung des Ministeriums für Landwirtschaft, Umwelt und Klimaschutz das Verbot der Errichtung oder wesentlichen Veränderung baulicher Anlagen nicht mehr gilt
-  Flurstueck

Maßstab 1 : 1.500

Bestätigungsvermerk

Der Planinhalt entspricht der Fassung des Satzungsbeschlusses vom 20.12.2022.

Heideseen, den 21.12.2022

.....
Bürgermeister

